


Legenda

Calificación Pormenorizada	Suelo No Urbanizable de Protección Específica
Alineaciones	NA-1 - Las Encarizadas
Equip. Sist. Local	NA-2 - Playa de la Hita
Equip. Sist. General	NA-3 - Isla Perdiguera
Equipamiento Vinculante	NA-4 - Isla Mayor o del Barón
Espacio Libre Vinculante	NA-5 - Islas Grosa y El Farallón
Espacio Libre Sist. General	NL: No urbanizable de Protección del Litoral
Espacios Libres Sist. Local	NR: No urbanizable de Protección Agrícola - Regadíos del Trasvase
Espacios Libres Dominio Público	NI: No urbanizable de Protección de Infraestructuras, Obras y Servicios Públicos
Dominio Público	Suelo no urbanizable de Protección Específica de Vías Pecuarias
Vial Peatonal	Casos (NC)(Las Precaristas)(V)
Vial Peatonal de Sist. General	N4: No urbanizable de Protección del Dominio Marítimo-Terrestre
Vial Rodado	Suelo No Urbanizable Protegido por el Planeamiento
Vial de Sist. General	NG: Suelo no urbanizable Agrícola Protegido por el Planeamiento
Vial Vinculante	NC: Suelo no urbanizable de Caixas Protegido por el Planeamiento
Vial Existente fuera de municipio	Resto Suelo No Urbanizable
Suelo Urbano/Urbanizable	Suelo Afecto a la Defensa Nacional
Suelo Urbano de Núcleo Rural	Caminos
Suelo Urbano	Red de Carreteras/Dominio Público
Suelo Urbano No Consolidado	
Suelo Urbanizable Sectorizado	
Suelo Urbanizable No Sectorizado	
Planes Especiales de Infraestructuras	

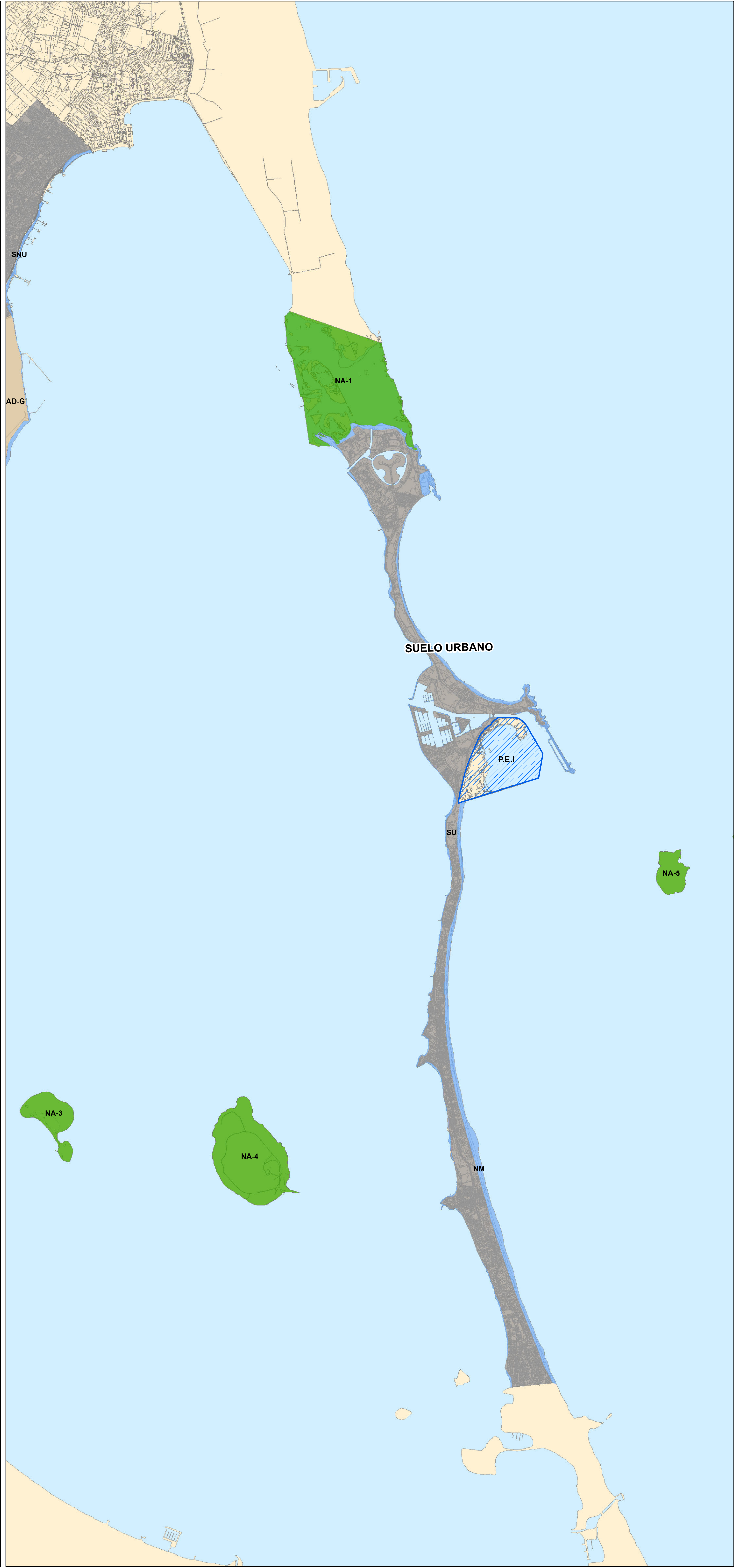
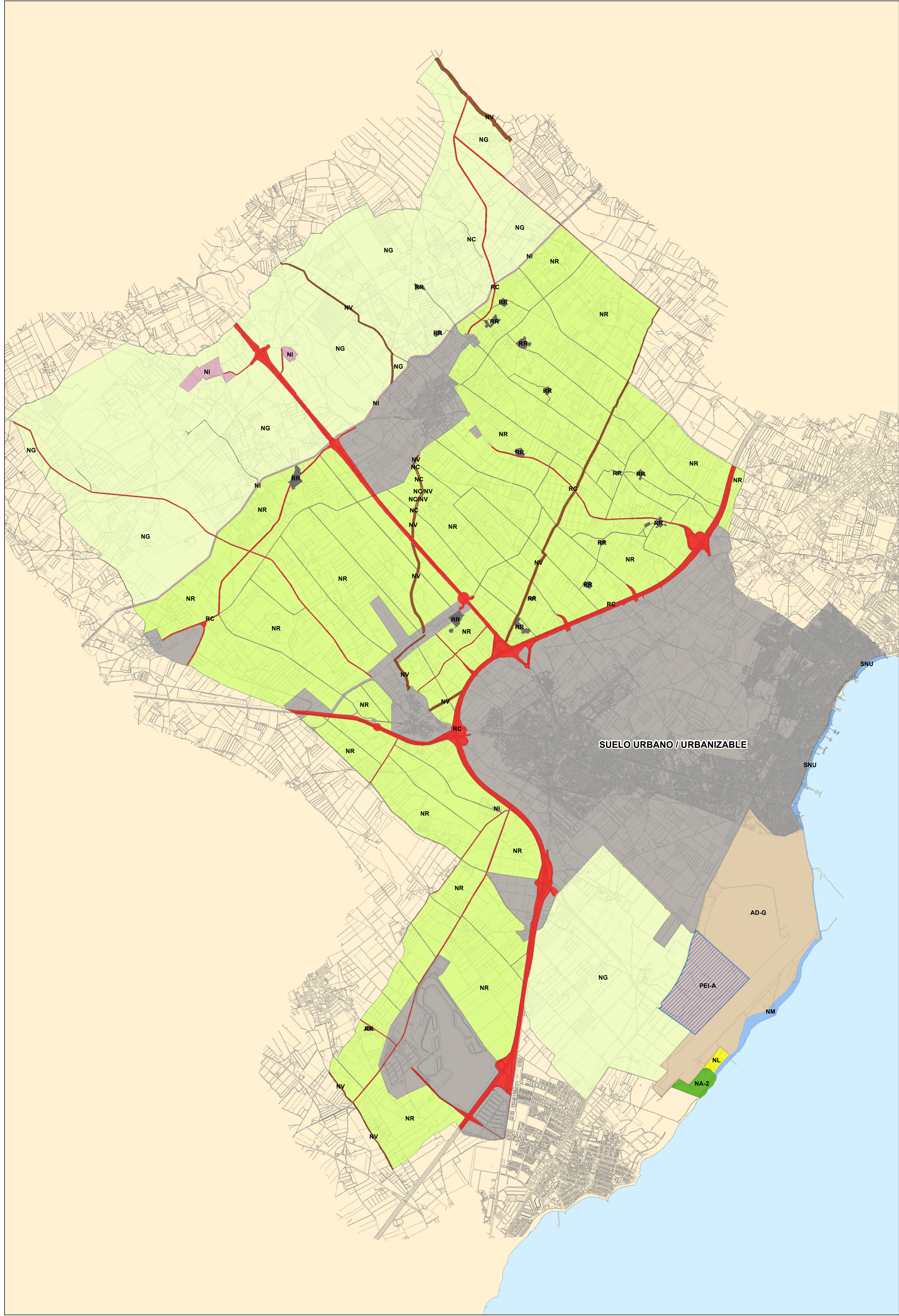
Escala 1/20.000 (zona continental); 1/25.000 (La Manga)

Firmas

Emiliano Sanz
 Ingeniero de Caminos



ESTRUCTURA GENERAL




Legenda

- Suelo No Urbanizable de Protección Específica**
- NA-1 - Las Encarizadas
- NA-2 - Playa de la Hita
- NA-3 - Isla Perdiguera
- NA-4 - Isla Mayor o del Barón
- NA-5 - Islas Gresa y El Farallón
- NL - No urbanizable de Protección del Litoral
- NR - No urbanizable de Protección Agrícola - Regadíos del Trasvase
- NI - No urbanizable de Protección de Infraestructuras, Obras y Servicios Públicos
- RC - Suelo no urbanizable de Protección Específica de Vías Pecuarías
- NV - Cauces (NC)/Vías Pecuarías (NV)
- NM - No urbanizable de Protección del Dominio Marítimo-Terrestre
- S. No Urbanizable Protegido por el Planeamiento**
- NG - Suelo no urbanizable Agrícola Protegido por el Planeamiento
- NC - Suelo no urbanizable de Cauces Protegido por el Planeamiento
- Resto Suelo No Urbanizable**
- Suelo Afecto a la Defensa Nacional
- Caminos
- Red de Carreteras/Dominio Publico
- Suelos Urbano y Urbanizable**
- Suelo Urbano de núcleo rural
- Suelo Urbano-Urbanizable
- Plan Especial Infraestructuras

Escala 1/20.000 (zona continental); 1/25.000 (La Manga)

Firmas

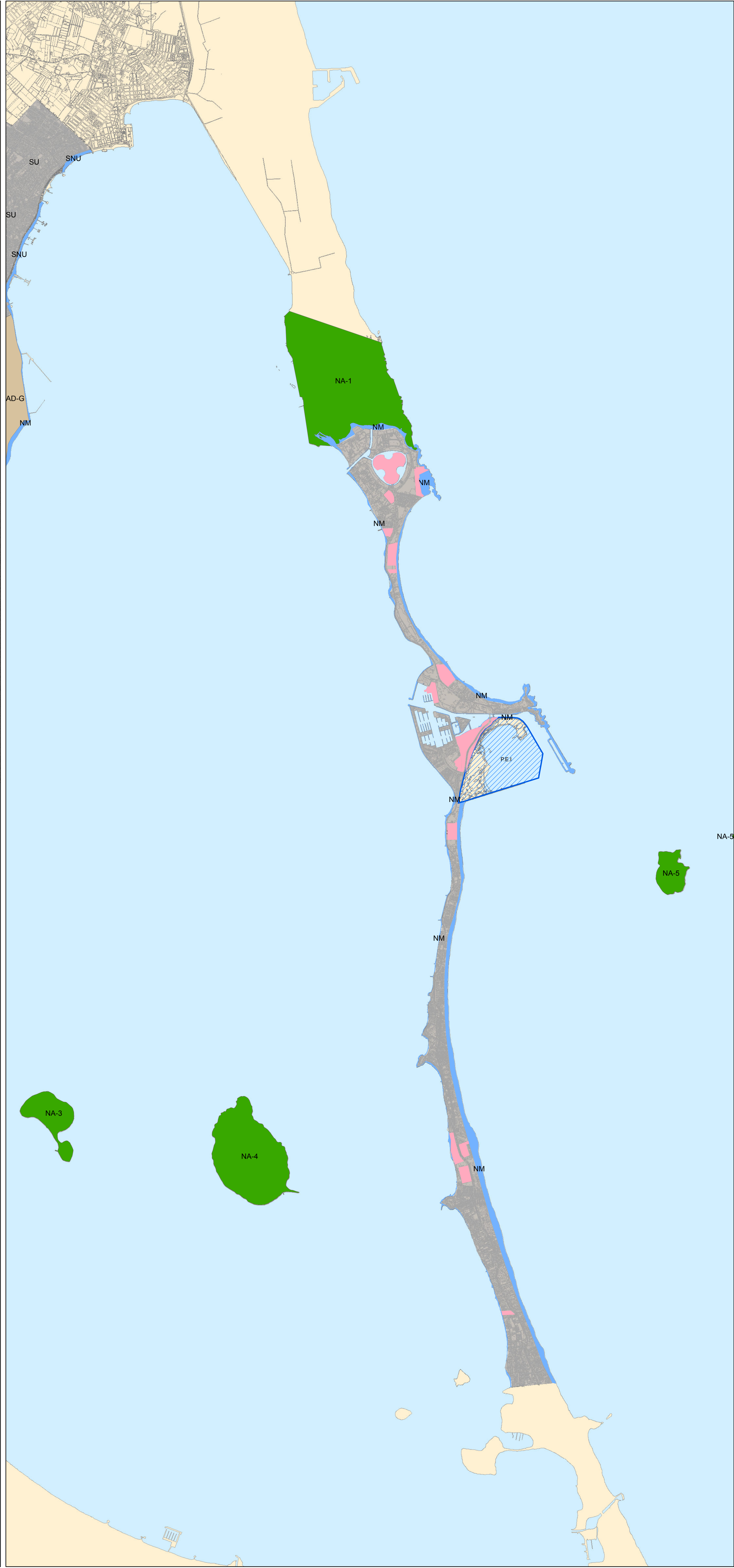
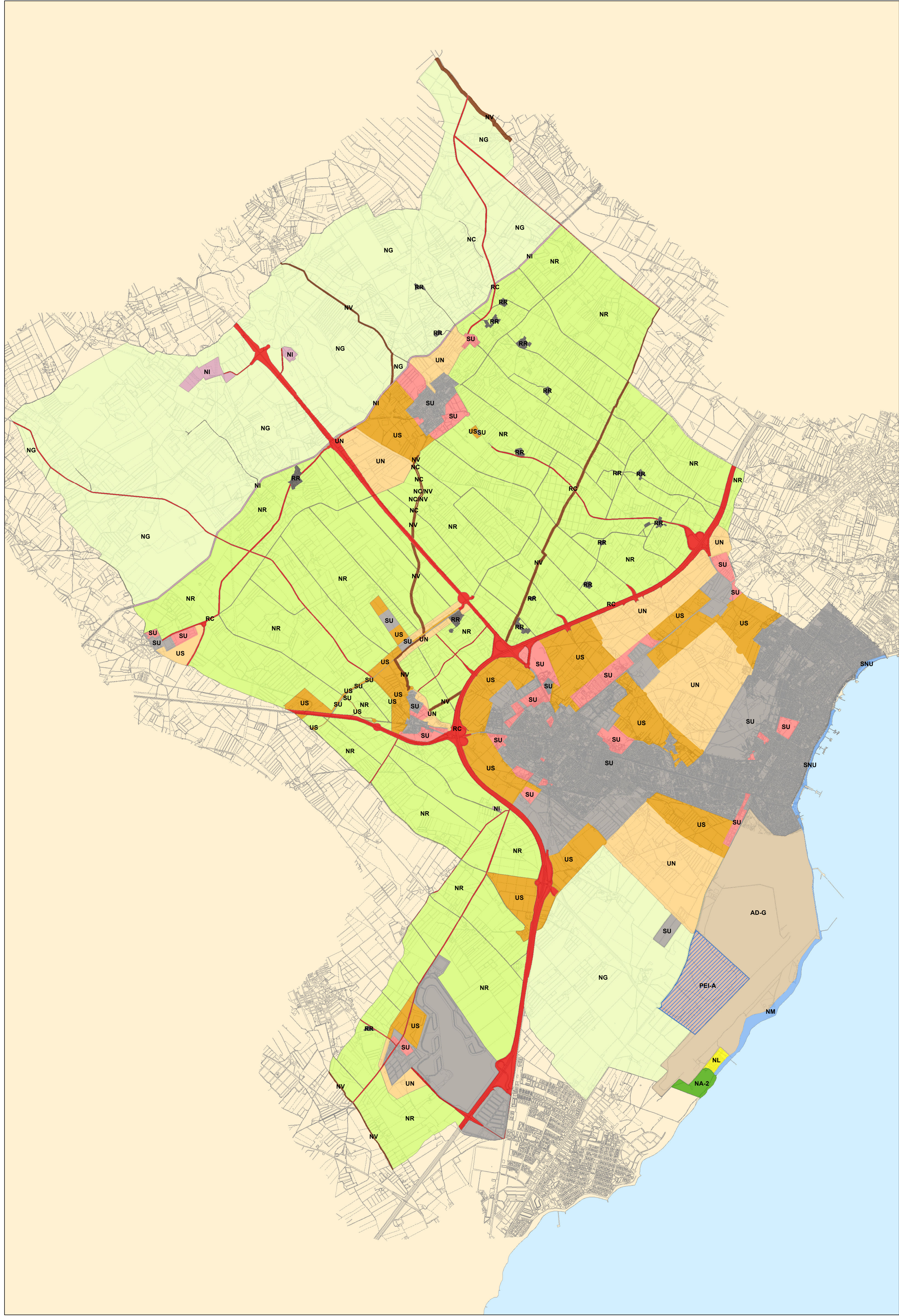
Emiliano Sanz
 Emiliano Sanz
 Ingeniero de Caminos



REGULACIÓN DEL SUELO NO URBANIZABLE

ESTUDIOS, PROYECTOS Y PLANIFICACIÓN, S.A.
 José Abascal 32, 6º Dcha. 28003 - Madrid
 Telef.: 91 444 52 00 - Fax: 91 448 30 59
 Correo Electrónico: madrid@epypsa.es






Leyenda

- Suelo No Urbanizable de Protección Específica**
- NA-1 - Las Encañizadas
- NA-2 - Playa de la Hita
- NA-3 - Isla Perdiguera
- NA-4 - Isla Mayor o del Barón
- NA-5 - Islas Grosa y El Farallón
- NL: No urbanizable de Protección del Litoral
- NR: No urbanizable de Protección Agrícola - Regadíos del Trasvase
- NI: No urbanizable de Protección de Infraestructuras, Obras y Servicios Públicos
- Suelo no urbanizable de Protección Específica de Vías Pecuarias
- Cauces (NC)/Vías Pecuarias(NV)
- NM: No urbanizable de Protección del Dominio Marítimo-Terrestre
- S. No Urbanizable Protegido por el Planeamiento**
- NG: Suelo no urbanizable Agrícola Protegido por el Planeamiento
- NC: Suelo no urbanizable de Cauces Protegido por el Planeamiento
- Resto Suelo No Urbanizable**
- Suelo Afecto a la Defensa Nacional
- Caminos
- Red de Carreteras/Dominio Público
- Suelo Urbano/Urbanizable**
- Suelo Urbano de Núcleo Rural
- Suelo Urbano
- Suelo Urbano No Consolidado
- Suelo Urbanizable Sectorizado
- Suelo Urbanizable No Sectorizado
- Plan Especial Infraestructuras

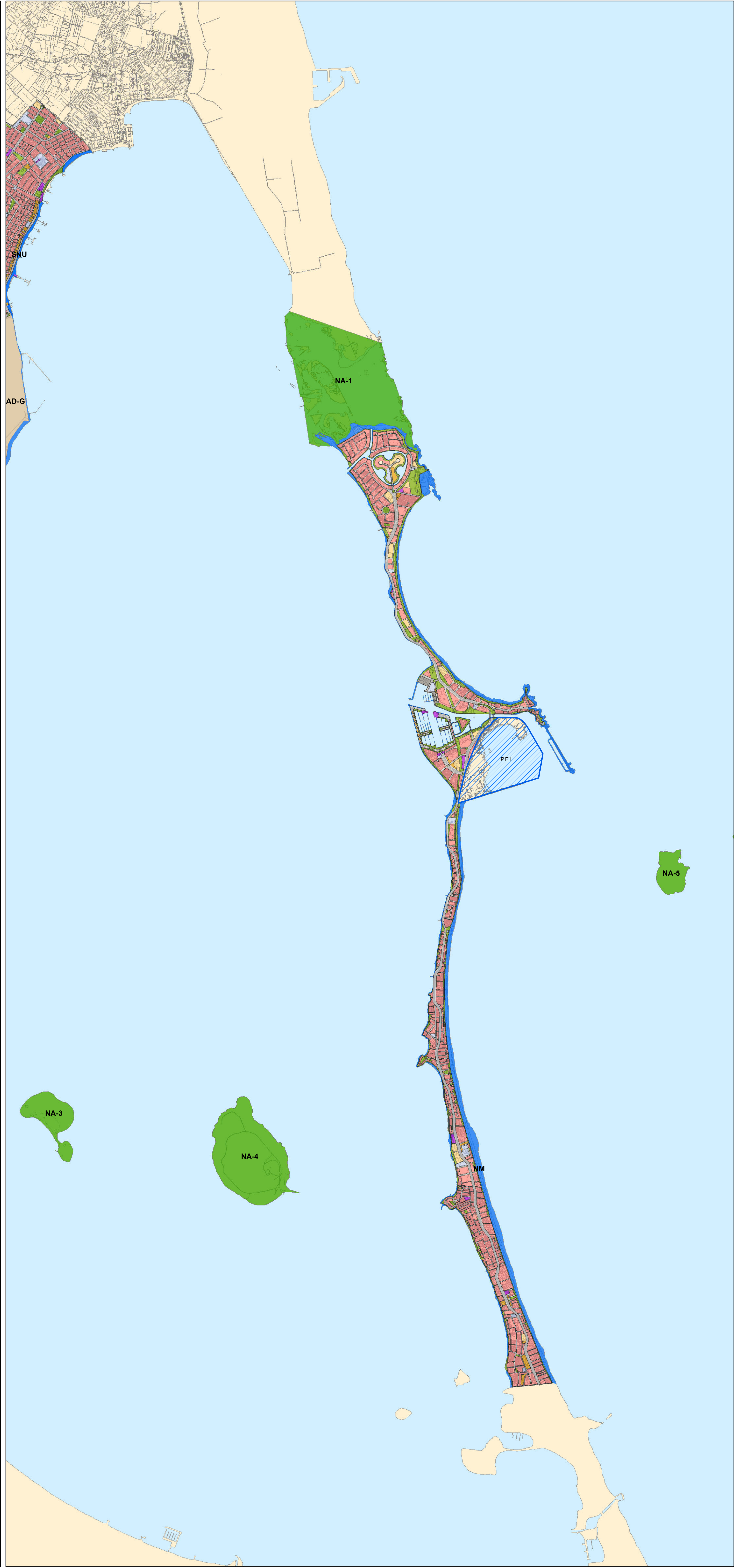
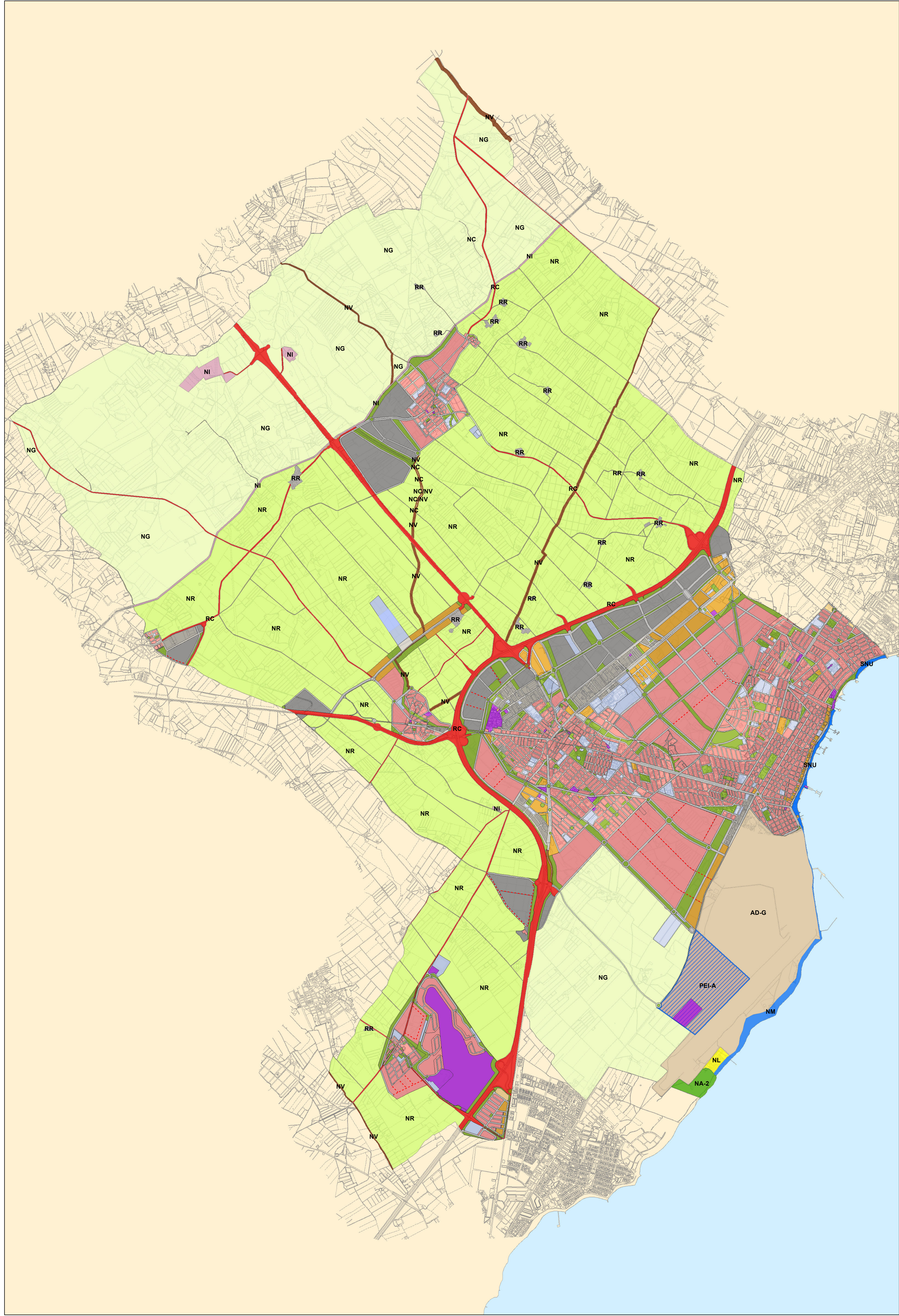
Escala 1/20.000 (zona continental); 1/25.000 (La Manga)

Firmas

 Emiliano Sanz
 Ingeniero de Caminos



CLASIFICACIÓN DEL SUELO



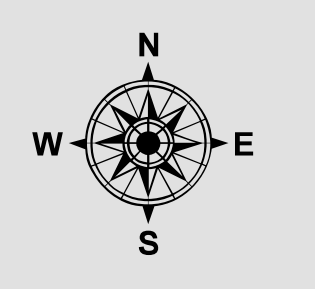
Leyenda

- Plan Especial de Infraestructuras
- Dotacional Privado
- Equipamientos
- Espacios Libres
- Industrial y Actividades económicas
- Dominio Público Marítimo Terrestre
- Residencial
- Terciario comercial
- Terciario Hotelero
- Vial Rodado
- Aparcamientos
- Vial Peatonal

Escala 1/20.000 (zona continental); 1/25.000 (La Manga)

Firmas

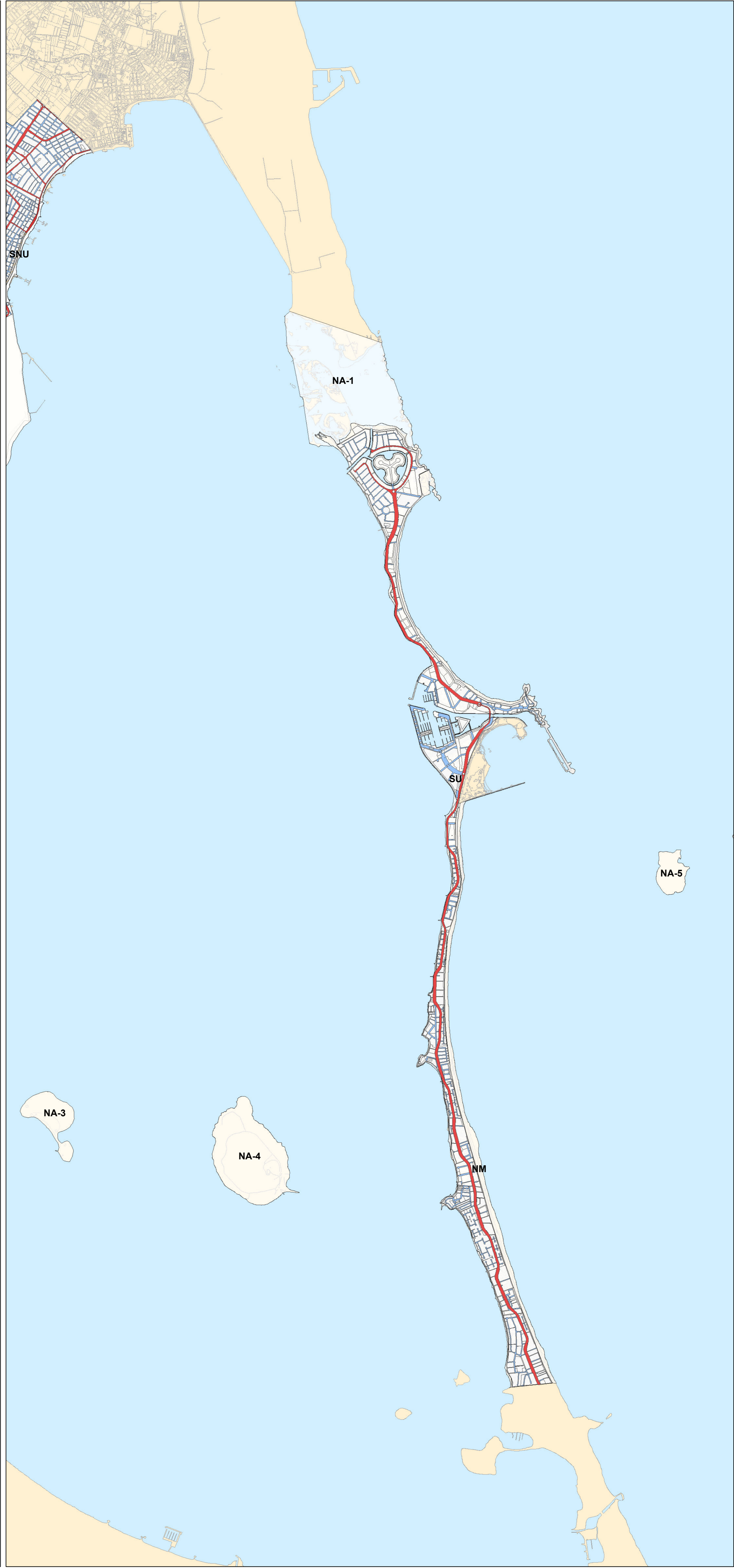
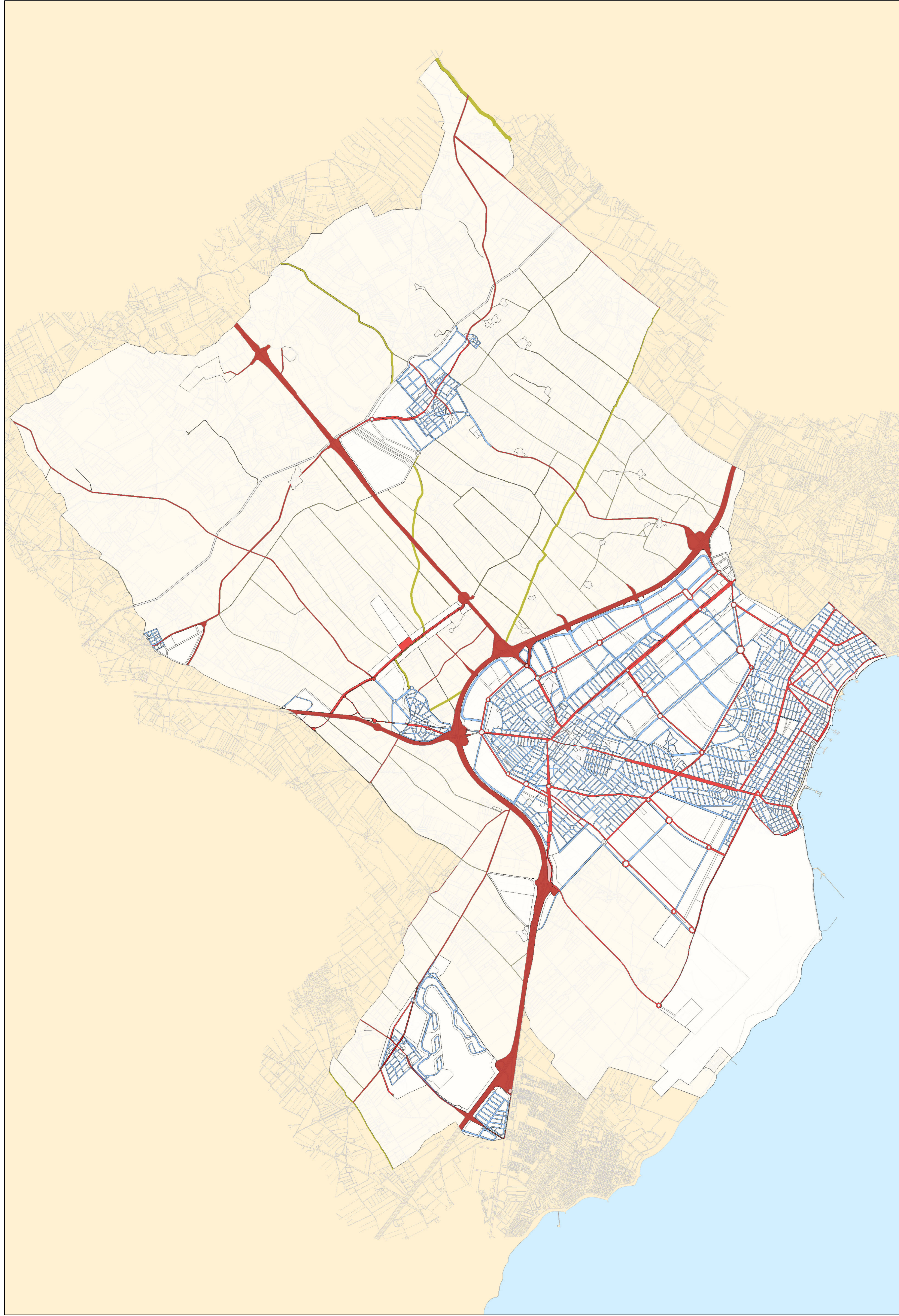
Emiliano Sanz
 Ingeniero de Caminos



USOS GLOBALES DEL SUELO

ESTUDIOS, PROYECTOS Y PLANIFICACIÓN, S.A.
 José Abascal 32, 6º Dcha. 28003 - Madrid
 Telef.: 91 444 52 00 - Fax: 91 448 30 59
 Correo Electrónico: madrid@epypsa.es






Leyenda

- Vialto Urbano
- Vialto Nivel 1. Red de Carreteras
- Vialto Urbano
- Vialto Nivel 1. Ejes Estructurantes
- Vialto Nivel 2. Ejes Locales
- Vialto Nivel 3. Vialto Peatonal Estructurante
- Vialto Nivel 4. Vialto Peatonal
- Vias Pecuarías y Red de caminos
- Quedo no urbanizable de Protección Específica de Vias Pecuarías
- Caminos

Escala 1/20.000 (zona continental); 1/25.000 (La Manga)

Firmas

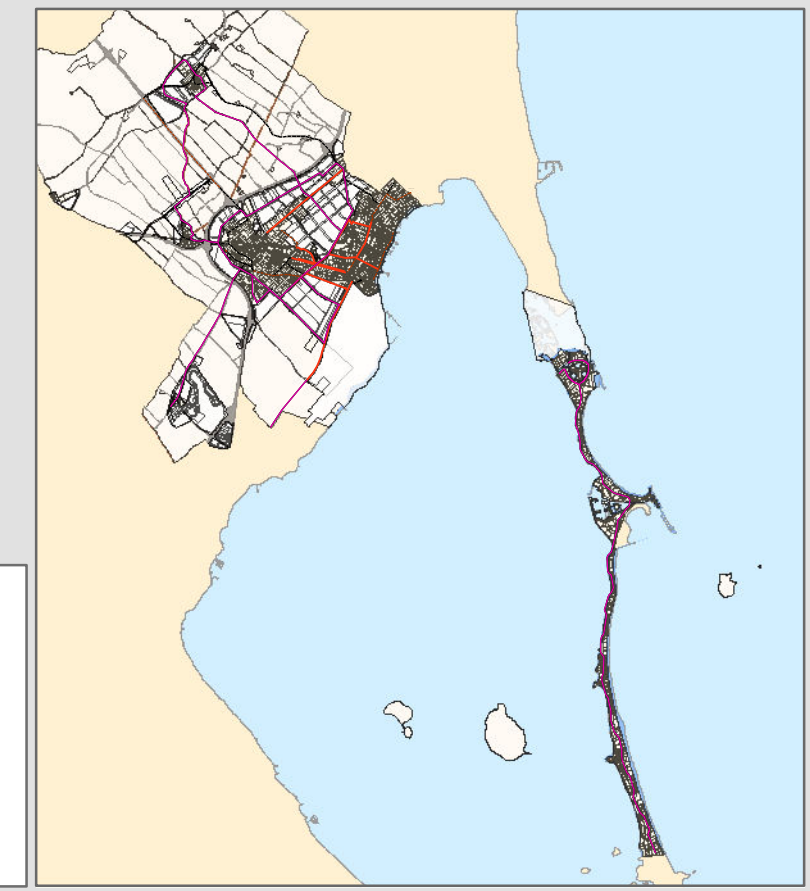
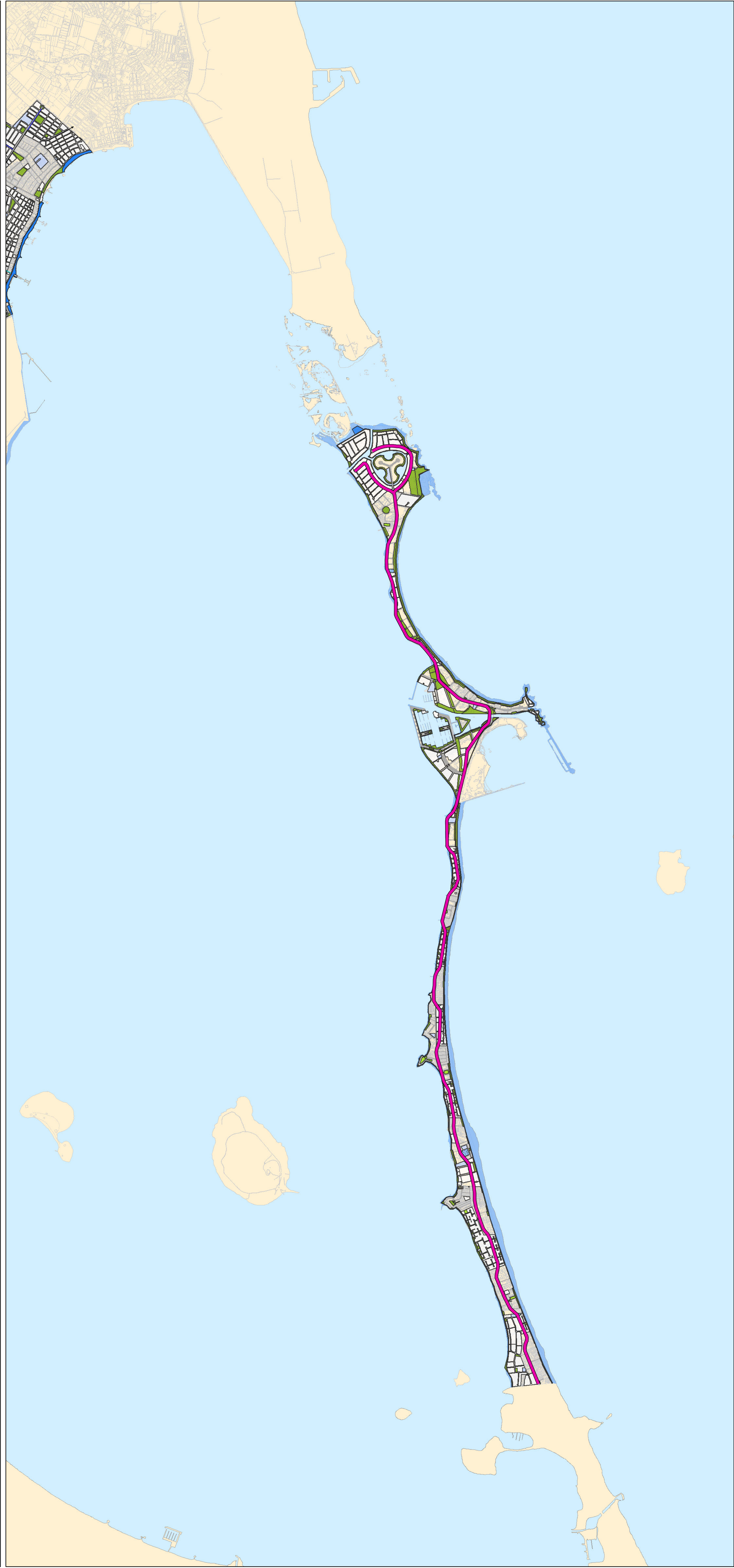
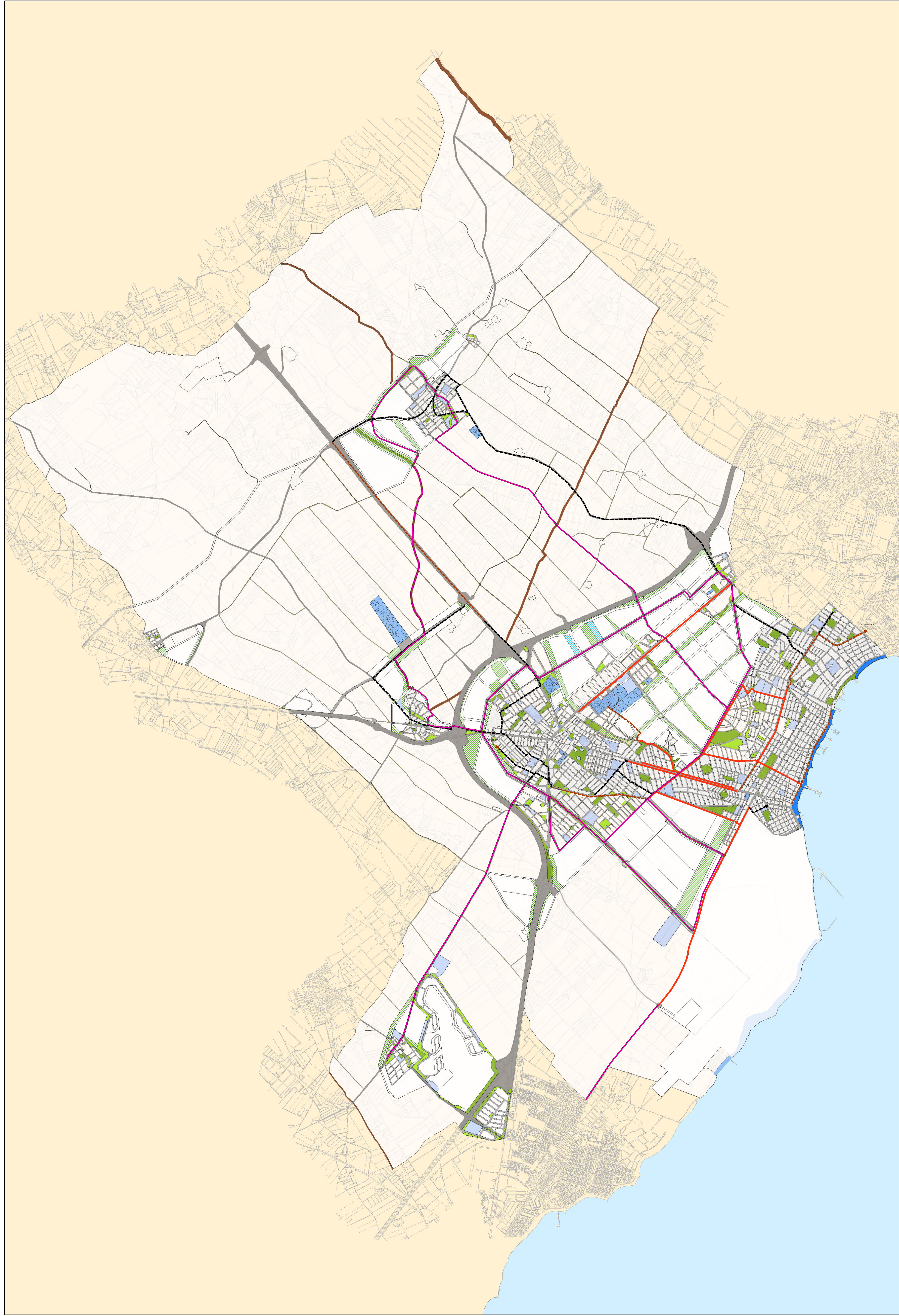
Emiliano Sanz
 Emiliano Sanz
 Ingeniero de Caminos



ESTRUCTURA VIARIA

ESTUDIOS, PROYECTOS Y PLANIFICACIÓN, S.A.
 José Abascal 32, 6º Dcha. 28003 - Madrid
 Telef.: 91 444 52 00 - Fax: 91 448 30 59
 Correo Electrónico: madrid@epypsa.es





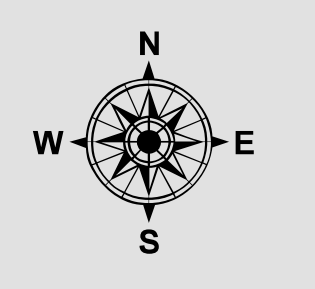
Legenda

- Recorridos Propuestos por el Plan
- Red de Carril Bici
- Ejecutado
- En Ejecución o Adjudicación
- En Estudio

Escala 1/20.000 (zona continental); 1/25.000 (La Manga)

Firmas

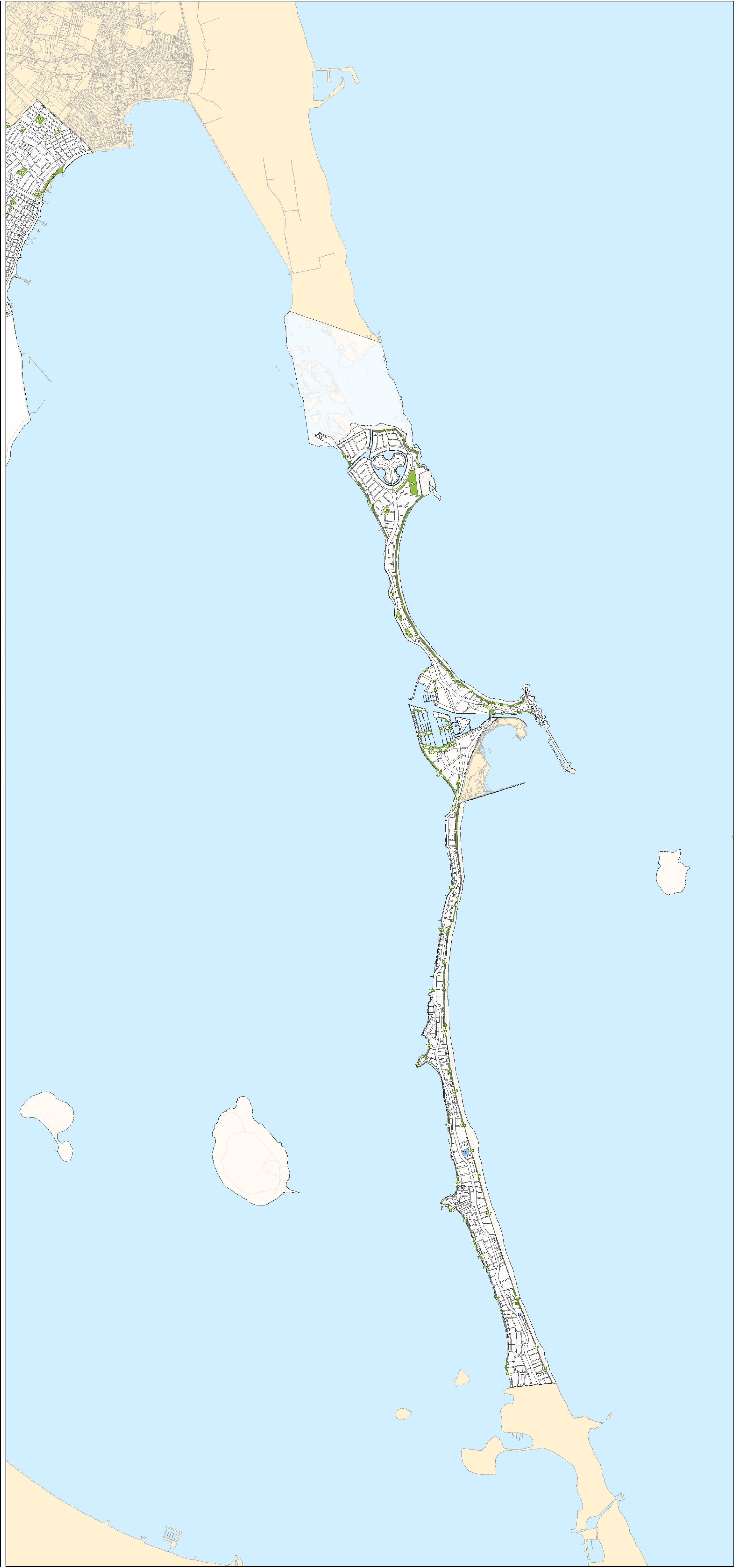
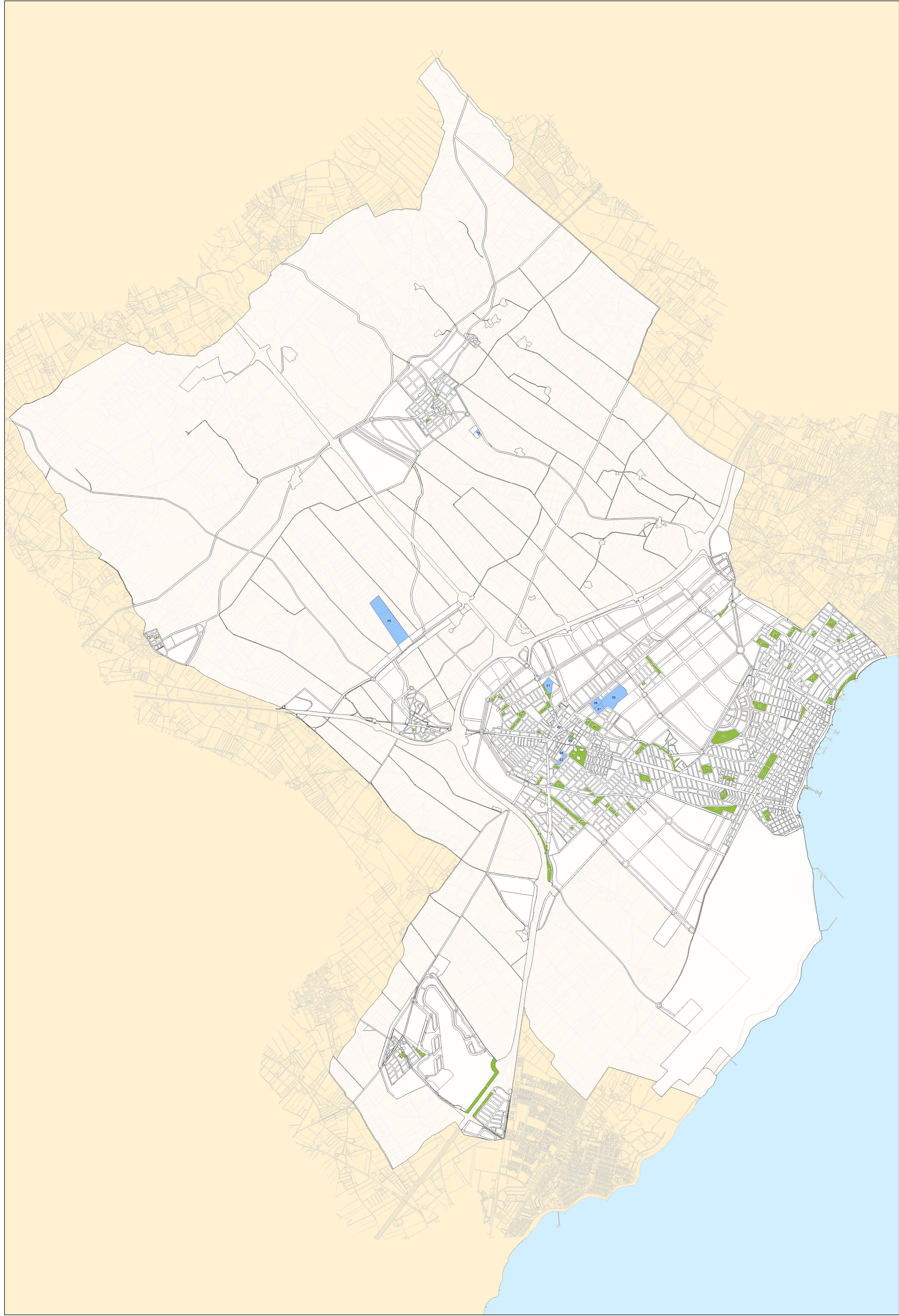

 Emiliano Sanz
 Ingeniero de Caminos






CARRIL BICI, RECORRIDOS CICLOTURISTAS

ESTUDIOS, PROYECTOS Y PLANIFICACIÓN, S.A.
 José Abascal 32, 6º Dcha. 28003 - Madrid
 Telef.: 91 444 52 00 - Fax: 91 448 30 59
 Correo Electrónico: madrid@epypsa.es






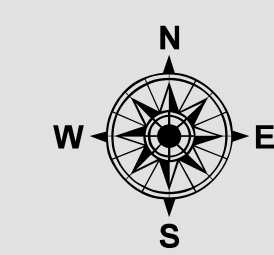
Leyenda

Sistemas Generales Existentes	
	Equipamientos de Sistema General en Suelo Urbano
	Espacios Libres de Sistema General en Suelo Urbano
	EL-DG (Espacio Libre de Sistema General en Dominio Público)


Escala 1/20.000 (zona continental); 1/25.000 (La Manga)

Firmas


 Emiliano Sanz
 Ingeniero de Caminos



**SISTEMAS GENERALES EXISTENTES EN
 SUELO URBANO**

 ESTUDIOS, PROYECTOS Y PLANIFICACIÓN, S.A.
 José Abascal 32, 6º Dcha. 28003 - Madrid
 Telef.: 91 444 52 00 - Fax: 91 448 30 59
 Correo Electrónico: madrid@epypsa.es

